

 6 circuits disponibles au départ de l'Office de Tourisme de Cancale et du Fort Saint-Père.

OFFICE DE TOURISME DE CANCALE  
44, rue du Port - 35260 CANCALE - Tél. 02 99 89 63 72  
contact@cancale-tourisme.fr ▶ www.cancale-tourisme.fr

MAIRIE  
Le Bourg- 35430 Saint-Père-Marc-en-Poulet - Tél. 02 99 58 81 06  
contact@ville-saint-pere.fr ▶ www.ville-saint-pere.fr

GROUPEMENT D'INTÉRÊT TOURISTIQUE  
Pays de la Baie du Mont-Saint-Michel - Bretagne Romantique  
5 bis, place de la cathédrale - 35120 Dol-de-Bretagne  
Tél. 02 99 48 34 53  
info@paysdelabaie-mtstmichel.com ▶ www.paysdelabaie-mtstmichel.com

## Quelques règles de sécurité et de bonne conduite

Afin de préserver la qualité de notre environnement et favoriser la bonne entente entre riverains et promeneurs, merci de :

- ▶ Stationner sur les parkings à proximité des points de départ.
- ▶ Rester sur les chemins et sentiers balisés et ne pas pénétrer sur les propriétés privées.
- ▶ Emporter vos déchets ou utiliser les poubelles.
- ▶ Vérifier l'état de votre vélo et vous équiper d'une trousse de réparation.
- ▶ Respecter le code de la route : rouler en file indienne et porter votre casque.
- ▶ Nous signaler tout problème rencontré sur les circuits (balisage, entretien...).



© X INDIGO Communication - Saint-Malo - Crédit photos : P. Chapeau-GIT

**CIRCUIT N°5**  
Points du Circuit

# Les Conquérants

BASE VTT

Fort Saint-Père  
Cancale



Balisage



Fort-St-Père



Difficile



40 km



Dénivelé

Moulin du Beauchet



La Rance

Saint-Suliac



## ▶ Les Conquérants

Ce circuit vous promet de beaux paysages entre la Baie du Mont Saint-Michel et la Vallée de La Rance. Moulins à eau, grèves, anciens marais salants et toute l'histoire de la construction navale pour le grand large vous attendent ... Itinéraire sportif, mais très roulant.

Au départ du Fort de Saint-Père ①, forteresse construite par Vauban en 1777 pour défendre le pays d'Aleth des invasions des Anglais, prenez l'ancienne contrescarpe qui entoure le fort et poursuivez sur le chemin des malouinières (privées) de Saint-Père. Un chemin étroit mais plat vous emmène sur l'ancienne ligne de chemin de fer pour rejoindre le balcon de la Baie à la Mare. Point de vue sur le marais de Dol avec le Mont-Saint-Michel en point de mire.

Suivez la D7 vers Saint-Guinoux pour rejoindre les marais de la Ville Henri puis, par le chemin de terre blanche, arrivée au Bois Renou ② où est né, dit-on, Saint Patrick ! Une halte à pied est conseillée à la grotte de la Vierge dans le bois. Par le chemin de Bonaban, vous plongez ensuite vers la Rance : arrivée à Beauregard ③, avec une vue magnifique sur la ria et ses alluvions. Arrêt pique-nique possible aux Cruchettes.


Rejoignez Saint-Suliac ④ par la D117 en passant par le moulin de Beauchet et observez le fonctionnement de la porte avec la marée.

La Pointe du Puits offre un beau panorama sur la Rance avant de rejoindre le village de Saint-Suliac, classé plus beau village de France, avec ses ruelles, son église, sa cale...


Belle montée jusqu'au Mont Garrot, où la perspective à 360 ° sur les marais, la Baie du Mont-Saint-Michel et la Rance est à couper le souffle !

Retour vers Saint-Père en passant par La Ville-ès-Nonais ⑤, joli village de pêcheurs et Châteauneuf avec les ruines du château et son parc.

Fort Saint-Père



Eglise de Saint-Suliac








licence: IGN n° 2014 DINC 1-62-0065

**D** Départ  
Fort Saint-Père


**1** N° d'étape

➔ Sens

 Circuit VTT

 Office de tourisme

 Commerces

 Site touristique

 Point de vue

 Plus beau village de France

1 cm = 175 m