

RANDO BALADES



OFFICE DE TOURISME DE SAINT-MALO :
Esplanade Saint-Vincent - 35400 SAINT-MALO

0 825 135 200 Service 0,15 € / min + prix appel

www.saint-malo-tourisme.com

BUREAU D'INFORMATION TOURISTIQUE DE CANCALE :
44 rue du Port - 35260 CANCALE

BUREAU D'INFORMATION TOURISTIQUE DE SAINT-COULOMB :
Place de l'Église - 35350 SAINT-COULOMB

BUREAU D'INFORMATION TOURISTIQUE DE SAINT-SULIAC :
5 place du Carrouge - 35430 SAINT-SULIAC

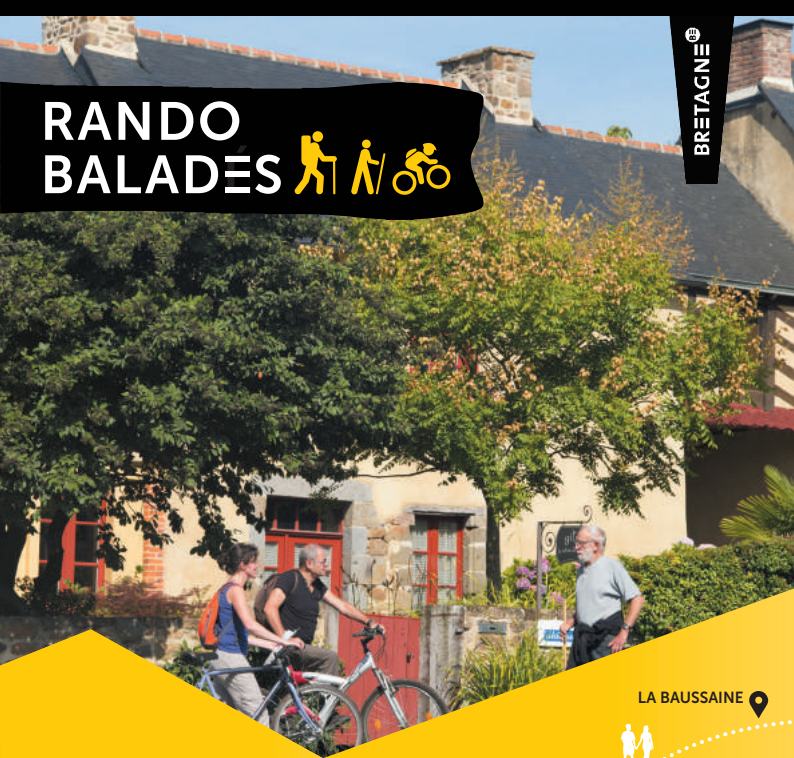
BUREAU D'INFORMATION TOURISTIQUE DE COMBOURG :
9 rue Notre-Dame - 35270 COMBOURG

Quelques règles de sécurité et de bonne conduite

Afin de préserver la qualité de notre environnement et favoriser la bonne entente entre riverains et promeneurs, merci de :

- Stationner sur les parkings à proximité des points de départ.
- Rester sur les chemins et sentiers balisés et ne pas pénétrer sur les propriétés privées.
- Emporter vos déchets ou utiliser les poubelles.
- Nous signaler tout problème rencontré sur les circuits (balisage, entretien...).

© 2014 INDIGO Communication - Saint-Malo - Crédit photos : SMBMSM, R. Marics, Service de l'Inventaire du Patrimoine Culturel Région Bretagne, Mairie La Bausaine



Deux manoirs sont visibles sur le circuit :

- Le manoir de La Béréchère (16^e siècle) était entouré d'anciennes douves et possédait à l'intérieur un petit oratoire.
- Le manoir du Gravier (16^e siècle), construit en granit avec une grande porte cintrée fut transformé en ferme.

LES MANOIRS (PRIVÉS)

L'originalité de beaucoup de maisons de la région tient à l'utilisation de la terre en association avec le granit, le bois et même la brique rouge pour les plus récentes. La technique de construction en bauge, terre crue empilée, est présente sur la commune du 17^e siècle au début du 20^e siècle. Pour fabriquer la bauge, plusieurs opérations sont nécessaires. D'abord, prendre la terre aux abords de la future maison, puis casser les motes et séparer la terre des pierres. Ajouter de l'eau, parsemer de paille et d'ajoncs coupés fins, puis piétiner et malaxer jusqu'à obtenir un mélange lisse. Enfin, monter les murs par levées successives d'environ 50 cm à 1 mètre de haut et laisser bien sécher entre deux levées. Vous traverserez plusieurs villages avec des maisons en terre typiques à La Ville Ouvre, La Lande au Bourg, La Lande Auvée, La Giguais... La plupart n'avait pas d'étage habité et abritait souvent sous le même toit les personnes, les animaux et le grain.



LE BÂTI EN TERRE

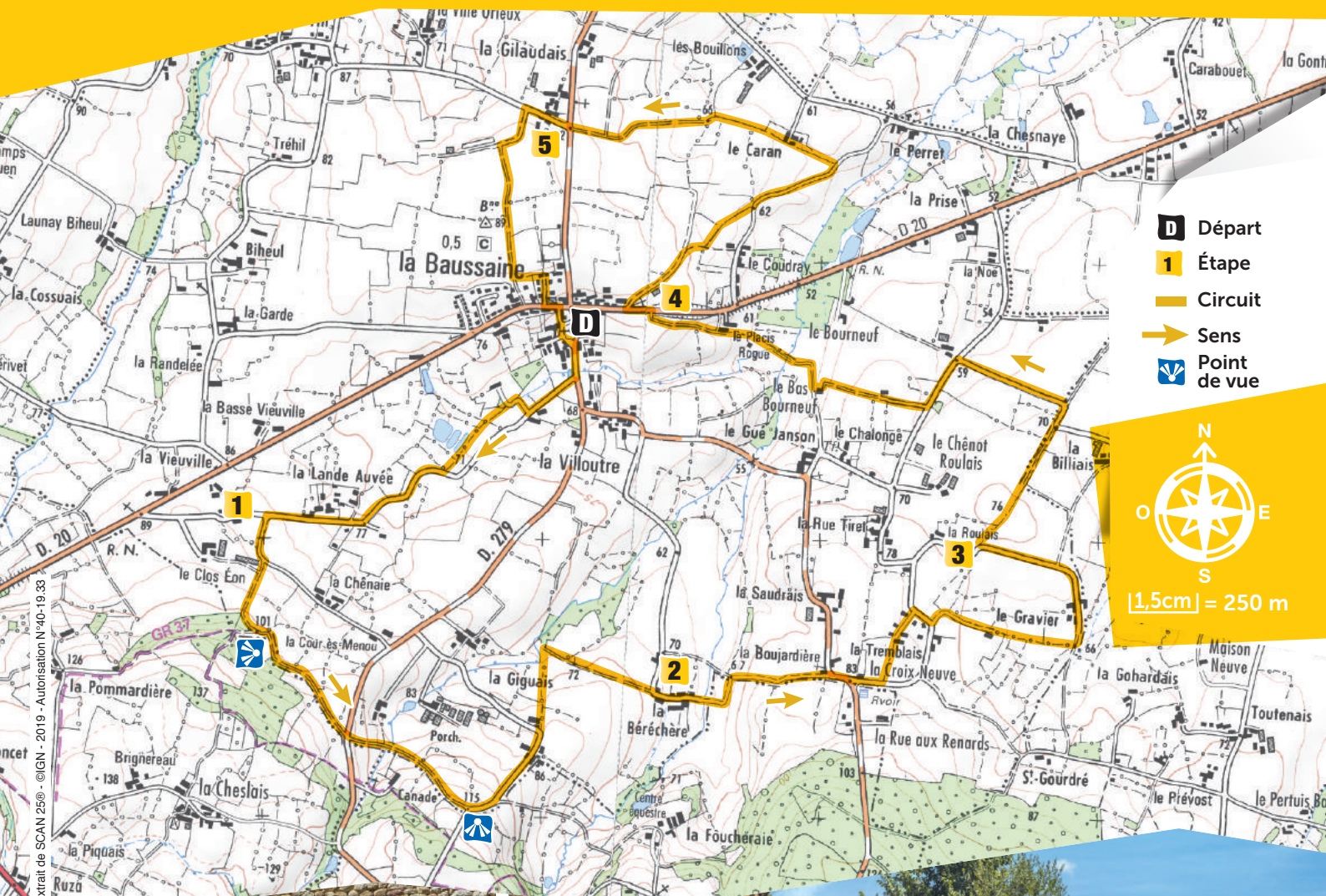
L'ANCIENNE CHAPELLE ET LA CROIX DE LA BOUJARDIÈRE
En chemin, vous croiserez de nombreuses croix ayant servi aux pèlerinages. Celle de La Boujardière ornée d'un calice gravé est probablement en relation avec Charles Guynemer, père originaire de Longaulnay, qui obtint en 1648 de faire bâtir une chapelle en ce village où il résidait. Cette chapelle a été détruite et remplacée par une maison bâtie en 1843 qui servit de chapelle. Elle se trouve derrière la croix.

LA MAISON À PORCHE PRÈS DE L'ÉGLISE (17^e SIÈCLE)
Remarquablement restaurée, son porche a été conservé et mis en valeur. Il s'agit peut-être d'un ancien relais de poste. Ne manquez pas aussi la souche de cheminée sculptée taillée dans le calcaire du Guion (maison à l'angle de la RD279 près de l'église) qui est l'une des spécificités de la région.

L'ÉGLISE SAINT-LÉON (15^e - 17^e SIÈCLES)
L'architecture complexe de cette église dédiée au pape Saint-Léon Le Grand témoigne de plusieurs campagnes de construction. Sa façade ouest et son chevet droit datent du milieu du 15^e siècle. Elle a été reconstruite entre 1527 et 1555. Quatre chapelles ont été accolées au nord de la nef. Observez leurs pignons ornés de crochets, fleurons, choux frisés et gargouilles. Inscriez à l'inventaire supplémentaire des Monuments Historiques, elle est entourée d'un enclos paroissial avec une croix jacquaire de 1661.

→ À découvrir en chemin





D Départ : Place de l'Église

Longez la RD279 à droite. Prenez la première route à droite, puis tournez à droite vers La Lande du Bourg. Après la dernière maison, suivez le chemin boisé qui longe la station d'épuration de lagunage naturel. Tournez à droite sur la route.

1 Après La Lande Auvée, prenez la première route à gauche. Après l'exploitation, suivez le chemin boisé à droite. Traversez la RD279 et continuez par le chemin en face. On arrive sur le point culminant du circuit (115 m) avec une vue de Longaulnay à Hédé (de gauche à droite). Longez la route à gauche. Observez les deux **fournils en terre à La Giguais**. Passez le hameau et poursuivez par le chemin creux en face. Longez la prairie et continuez le chemin.

2 Au croisement, prenez la route à droite qui traverse **La Béréchère** (manoir privé). Un chemin empierré vous conduit à **La Boujardière (croix et ancienne chapelle frairienne)**. Traversez et longez le côté gauche de la RD79. Suivez la route en direction de La Tremblais puis bifurquez dans le premier chemin à gauche après le réservoir d'eau. Prenez la route à droite puis le chemin empierré à gauche vers La Jannais. Passez devant la maison et continuez par le chemin en face. Au croisement, suivez le chemin empierré à gauche. Observez le **Manoir du Gravier** sur votre gauche.

3 Quittez la route dans le virage et suivez le chemin enherbé à droite. Arrivés sur la route, prenez à gauche. Aux Douéteaux, tournez à gauche puis à droite vers Le Court Champ. Après la maison, prenez le chemin creux en face. Au croisement, tournez à droite puis à gauche.

4 Traversez la RD20 et longez-la vers la gauche. Tournez à droite dans le chemin empierré avant l'entrée dans La Baussaine (croix). Au croisement, longez le champ à droite. Au bout du chemin, prenez la route à gauche puis empruntez le chemin creux à gauche.

5 À La Gilaudais, traversez la RD79 et continuez en face. Bifurquez dans le chemin empierré à gauche. Empruntez le chemin creux à gauche avant le hangar agricole. Au bout, suivez le chemin des écoliers à gauche. Passez derrière l'école, traversez l'aire de jeux et rejoignez la mairie. Longez la RD20 sur votre gauche, puis empruntez la rue des Dames à droite pour regagner la Place de l'Église.